


Zleceniodawca: Gmina Zelów
z/s Urząd Miejski w Zelowie
ul. Żeromskiego 28
97-425 Zelów

Operat wodnoprawny
na wykonanie przejścia wodociągiem \varnothing 90 PE
pod rzeką Chrzastawką w km 10+ 100
w m-ci Walewice gm. Zelów

Autor projektu: inż. E. Andrzejczak



- kwiecień 2009 r. -

Spis treści

1.	Zlecniodawca i przedmiot opracowania	str.	1
2.	Cel i zakres opracowania		1
3.	Podstawa opracowania		1
4.	Charakterystyka przedsięwzięcia		1
5.	Zakres zamierzonego korzystania z wód		2
6.	Obszary wymagające specjalnej ochrony ze względu na występowanie gatunków roślin i zwierząt oraz ich siedlisk przyrodniczych objętych ochroną, w tym obszary sieci Natura 2000 wyznaczone w trybie ustawy z dnia 16 kwietnia 2004 r. o ochronie przyrody Dz.U. Nr 92, poz. 880		2
7.	Charakterystyka wód objętych pozwoleniem wodnoprawnym, określenie wysokości położenia przewodu		2
8.	Stan prawny nieruchomości usytuowanych w zasięgu korzystania z wód		3
9.	Sposób wykonania prac montażowych		3
10.	Obowiązki ubiegającego się o pozwolenie wodnoprawne		3
11.	Propozycja warunków pozwolenia wodnoprawnego		4

Załączniki – szt.

Spis rysunków

1. Plan orientacyjny
2. Plan sytuacyjny 1 : 500
3. Profil przewodu w miejscu skrzyżowania 1 : 100/500
4. Profil i przekroje rz. Chrzaskawki w miejscu skrzyżowania z wodociągiem

1. Zleceniodawca i przedmiot opracowania

Zleceniodawcą niniejszego operatu wodnoprawnego jest Gmina Żelów z/s Urząd Miejski w Żelowie ul. Żeromskiego 28, 97-425 Żelów.

Przedmiotem opracowania jest operat wodnoprawny na wykonanie przejścia wodociągiem pod rzeką Chrzastawką w m-ci Walewice gm. Żelów.

2. Cel i zakres opracowania

Celem opracowania jest uzyskanie pozwolenia wodnoprawnego na czasowe, nadzwyczajne korzystanie z odcinka rzeki Chrzastawki dla wybudowania przejścia wodociągiem pod jej dnem bez szkodliwego wpływu na środowisko.

3. Podstawa opracowania

- projekt budowlany wodociągu w m-ci Walewice
- ustawa z dnia 18.07.2001 r. – Prawo wodne – Dz.U.Nr 115, poz. 1229 (z późn. zmianami)
- mapa terenu zlewni rz. Chrzastawki
- mapa sytuacyjna terenu w skali 1 : 500
- profil usytuowania wodociągu.

4. Charakterystyka przedsięwzięcia

Opracowanie podstawowe obejmuje projekt budowlany wodociągu zasilania w wodę m-ci Walewice gm. Żelów.

Na odcinku między węzłami 99 i 100 trasa wodociągu krzyżuje się z korytem rzeki Chrzastawki w km 10 + 100 .

5. Zakres zamierzonego korzystania z wód

W rozpatrywanym przypadku mamy do czynienia z pośrednim korzystaniem z wód polegającym na wybudowaniu odcinka wodociągu w najbliższym rejonie rzeki Chrzastawki, oraz wykonaniu przewiertu pod dnem dla ułożenia go w rurze osłonowej.

Zakres robót przewidzianych dla wykonania przejścia pod rzeką nie powoduje bezpośredniej ingerencji w ilość i jakość wód cieką, a jedynie polega na wprowadzeniu przewodu pod jej dno.

Nie zachodzi więc proces zanieczyszczania wody cieką, lub ingerencja w jego hydrologię.

6. Obszary wymagające specjalnej ochrony ze względu na występowanie gatunków roślin i zwierząt oraz ich siedlisk przyrodniczych objętych ochroną, w tym obszary sieci Natura 2000 wyznaczone w trybie ustawy z dnia 16 kwietnia 2004 r. o ochronie przyrody Dz.U.Nr 92, poz. 880

Na terenie rozpatrywanej zlewni ani w rejonie przejścia nie występują formy przyrody ożywionej i nieożywionej objętych ochroną, w tym obszary sieci Natura 2000 o ochronie przyrody Dz. U. Nr 92, poz. 880.

Lokalizacja istniejących urządzeń jest w znacznym oddaleniu od terenów podlegających ochronie przyrody zgodnie z ustawą o ochronie przyrody Dz.U.Nr 92, poz. 880 jak również tereny objęte ochroną Natura 2000 zlokalizowane są w znacznej odległości.

7. Charakterystyka wód objętych pozwoleniem wodnoprawnym

Rzeka Chrzastawka stanowi dopływ rzeki Widawki.

W przekroju drogi przez wieś Walewice istnieje most.

Przejście wodociągiem pod rzeką usytuowane jest na terenach prywatnych poza pasem drogowym.

Przekrój koryta rzeki:

- szerokość dna ~ 2,0 m
- nachylenie skarp - 1 : 1,5
- głębokość koryta - 2,0 m
- szerokość w koronie – 7,5 m.

8. Stan prawny nieruchomości usytuowanych w zasięgu korzystania z wód

Przy wykonywaniu przejścia pod rzeką Chrzastawką prace montażowe prowadzone będą na następujących działkach :

- obr. Walewice Dz.Nr 6-własność Teresy Lis zam. Walewice 3
 - obr .Pszczółki Dz.Nr 391 własność Włodzimierz Lis zam.Walewice 37
- Koryto rzeki Chrzastawki stanowi działka Nr 393 obr .Pszczółki będąca własnością Skarbu Państwa we władaniu WZMiUW w Łodzi Inspektorat w Piotrkowie.

9. Sposób wykonania prac montażowych

Przejęcie wodociągiem pod rzeką Chrzastawką przyjęto jako przewiert. Wykonanie przejścia pod rzeką metodą przewiertu sterowanego polega na wprowadzeniu przewodu rozwierającego stanowiącego jednocześnie rurę osłonową dla właściwego przewodu tłocznego. Przewód rozwierający osłonowy wprowadzany jest w grunt bezpośrednio z wykopu roboczego.

Następnie w przewód osłonowy wprowadza się przy pomocy tego urządzenia właściwy przewód wodociagowy.

Końcówki rury osłonowej i wodociągu zostaną uszczelnione przy pomocy manszet gumowych.

Roboty ziemne będą prowadzone poza granicami własności koryta rzeki Chrzastawki – w pasie drogowym.

Głębokość lokalizacji przewodu pod dnem rzeki wynosi min. 1,5 m od wierzchu rury osłonowej.

Po zakończeniu robót należy teren prac doprowadzić do stanu poprzedniego, tj. odtworzyć nawierzchnię drogi.

Całość prac należy wykonać w trakcie niskich stanów wody w rzece.

Transport mechaniczny – samochody, dźwigi nie powinny znajdować się w odległości mniejszej niż 5,0 m od brzegów (skarp) rzeki.


10. Obowiązki ubiegającego się o wydanie pozwolenia wodnoprawnego w stosunku do osób trzecich

Rodzaj prac i staranne ich prowadzenie nie powinno spowodować zniszczenia przepustu oraz zanieczyszczenia wód rzeki, wobec czego wykonawca robót nie będzie miał obowiązków w tym zakresie w stosunku do właścicieli cieku wodnego.

11. Propozycja warunków pozwolenia wodnoprawnego.

Prace związane z wykonaniem przejścia wodociągiem pod dnem rzeki Chrzastawki w km 10 + 100 należy wykonać:

1. Z zachowaniem warunków prac montażowych przedstawionych w punkcie 9 niniejszego operatu.
2. Z nałożeniem na wykonawcę obowiązków zawartych w punkcie 10 niniejszego operatu.
3. Czas wykonania prac w miesiącach niskich stanów wód w rzece Chrzastawce.
4. Termin wykonania prac – maksymalnie 4 tygodnie od czasu rozpoczęcia robót.
5. Obszar objęty pozwoleniem wodnoprawnym – liniowo po 10,0 m od osi cieku wodnego.

A handwritten signature in dark ink is visible on the right side of the page. To its right is a faint, rectangular stamp, likely an official seal or administrative mark, though its details are not clearly legible.

STANOWISKO POWIATOWE
w Belchatowie

Województwo : łódzkie

Powiat : bełchatowski

Jednostka ewidencyjna : Żelów - obszar wiejski

Obręb : 33 WALEWICE

Skrócony wypis ze skorowidza działek

z dnia: 2009-03-05

GK.I.7430/W/ 486/2009

lp.	NrOb	Nr działki	Ark.	Księga wiecz	Ch	Udział	właściciel / władający	pow. [ha]
1	33	5			WŁ	1/1	WOJCIECH GAWLIK Rodzice: IGNACY, FLORENTYNA WALEWICE 41; ŻELÓW;	1.07
2	33	6		KW 57042 REP.A 8062/2005	WŁ	1/1	TERESA FLORENTYNA LIS Rodzice: MIECZYŚLAW, CECYLIA WALEWICE 37; 97-425 ŻELÓW;	1.08
3	33	353			WŁ UK	1/1 1/1	SKARB PAŃSTWA DROGI PUBLICZNE I INNE DROGI BĘDĄCE W POWSZECHNYM KORZYSTANIU	1.70
4	33	354			WŁ UK	1/1 1/1	SKARB PAŃSTWA DROGI PUBLICZNE I INNE DROGI BĘDĄCE W POWSZECHNYM KORZYSTANIU	0.23
5	33	355			WŁ UK	1/1 1/1	SKARB PAŃSTWA DROGI PUBLICZNE I INNE DROGI BĘDĄCE W POWSZECHNYM KORZYSTANIU	0.04
6	33	357			WŁ UK	1/1 1/1	SKARB PAŃSTWA DROGI PUBLICZNE I INNE DROGI BĘDĄCE W POWSZECHNYM KORZYSTANIU	0.13
7	33	359			WŁ UK	1/1 1/1	SKARB PAŃSTWA DROGI PUBLICZNE I INNE DROGI BĘDĄCE W POWSZECHNYM KORZYSTANIU	0.23
8	33	368			WŁ UK	1/1 1/1	SKARB PAŃSTWA PAŃSTWOWE WODY I ROWY	0.09

Sporządził : Gabriela Mieszala

Dokument niniejszy jest wypisem
z opisowych danych ewidencji gruntów
i budynków, wydanych
.....
.....
nie przeznaczonymi do dokonania wpisu
w księdze wieczistej.

INSPEKTOR

Gabriela Mieszala

STAROSTWO POWIATOWE
w Bełchatowie

Województwo : łódzkie

Powiat : bełchatowski

Jednostka ewidencyjna : Żelów - obszar wiejski

Obręb : 30 PSZCZÓŁKI

GK.I.7430/W/ 984 /2008

Skrócony wypis ze skorowidza działek

z dnia: 2009-03-05

Dane ewidencyjne nie spełniają wymagań Rozporządzenia Ministra Rozwoju Regionalnego i Budownictwa z dnia 29 marca 2001 r. w sprawie ewidencji gruntów i budynków oraz obowiązujących standardów technicznych.

lp.	NrOb	Nr działki	Ark.	Księga wiecz.	Ch	Udział	właściciel / władający	pow. [ha]
1	30	109			WŁ UK	1/1 1/1	SKARB PAŃSTWA DROGI PUBLICZNE I INNE DROGI BĘDĄCE W POWSZECHNYM KORZYSTANIU	1.32
2	30	186			WŁ UK	1/1 1/1	SKARB PAŃSTWA DROGI PUBLICZNE I INNE DROGI BĘDĄCE W POWSZECHNYM KORZYSTANIU	2.47
3	30	207			WŁ UK	1/1 1/1	SKARB PAŃSTWA DROGI PUBLICZNE I INNE DROGI BĘDĄCE W POWSZECHNYM KORZYSTANIU	0.07
4	30	222			WŁ UK	1/1 1/1	SKARB PAŃSTWA DROGI PUBLICZNE I INNE DROGI BĘDĄCE W POWSZECHNYM KORZYSTANIU	1.42
5	30	233			WŁ UK	1/1 1/1	SKARB PAŃSTWA DROGI PUBLICZNE I INNE DROGI BĘDĄCE W POWSZECHNYM KORZYSTANIU	0.19
6	30	391		KW 57043 REP.A 8062/2005	WŁ	1/1	WŁODZIMIERZ ANTONI LIS Rodzice: MIECZYŚŁAW, CECYLIA WALEWICE 37; 97-425 ŻELÓW;	0.34
7	30	393			WŁ UK	1/1 1/1	SKARB PAŃSTWA PAŃSTWOWE WODY I ROWY	0.92

Sporządził : Gabriela Mieszala

Dokument niniejszy jest wypisem z opiewanych danych ewidencji gruntów i budynków, wydanych przez Starostę Bełchatowski, nie przeznaczonym do dokonania wpisu w księgach wieczystych.

INSPEKTOR

Gabriela Mieszala

Zelów, dnia 09.03.2009 r.

Nasz znak: GK.7323/20/2009

**Gmina Żelów
ul. Żeromskiego 28
97 – 425 Żelów, woj. łódzkie**

W Y P I S I W Y R Y S
z miejscowego planu zagospodarowania przestrzennego
Miasta i Gminy Żelów

Na podstawie art. 30 ustawy z dnia 27 marca 2003 roku o planowaniu i zagospodarowaniu przestrzennym (Dz. U. Nr 80, poz.717, zm. Dz. U. z 2004 r. Nr 6, poz. 41), w sprawie wydania wypisu i wyrysu z miejscowego planu zagospodarowania przestrzennego informuję, że **dla niżej wymienionych działek położonych w obrębie : Wola Pszczólecka, Jawor, Wygielzów, gmina Żelów, woj. łódzkie**, zgodnie z miejscowym planem zagospodarowania przestrzennego Miasta i Gminy Żelów, zatwierdzonym Uchwałą Nr XXII/142/2004 Rady Miejskiej w Żelowie dnia 20 maja 2004 roku (Dz. Urz. Województwa Łódzkiego Nr 200, poz.1780 z dnia 16 lipca 2004 r.)- **plan ustala :**

1) Obręb Wola Pszczólecka :

- **działki nr ewid. – 419, 414, 416, 415, 421, w części dz. nr 353**, - przeznaczenie podstawowe terenu jako tereny komunikacji kołowej – drogi dojazdowe pozostawione w dotychczasowym sposobie i zakresie użytkowania, klasy technicznej D i L, przeznaczenie uzupełniające obsługa w zakresie infrastruktury technicznej (jednostki planistyczne 19 KD(D), 16 KG(L), 17 KG(L)),
- **działki nr ewid. – 132, 122, 129/1, 528, 530, 531/1, 252/1, 256/1, 256/2, 307/1, 270, 313, 315/1, 315/2, 316, 279, 320** – w części działek – przeznaczenie podstawowe terenu jako niską zabudowę o funkcji mieszkaniowej i zagrodowej z możliwością wprowadzania nieuciążliwej działalności gospodarczej, przeznaczenie uzupełniające terenu jako funkcje usługowo – handlową, pozostałe tereny produkcji rolniczej oraz łąk i pastwisk (jednostki planistyczne 3 MN, 8 MN, 9 MN, R, RZ).

2) Obręb Jawor :

- **działki nr ewid. – 16, 111, 214, 359, 389, 614, 549** – przeznaczenie podstawowe terenu jako tereny komunikacji kołowej – drogi dojazdowe pozostawione w dotychczasowym sposobie i zakresie użytkowania, klasy technicznej D, przeznaczenie uzupełniające obsługa w zakresie infrastruktury technicznej (jednostki planistyczne 5 KD(D), 6 KD(D), 7 KD(D)),
- **działki nr ewid. – 359, 491** – przeznaczenie podstawowe terenu jako teren komunikacji kołowej – drogi powiatowe klasy technicznej Z, przeznaczenie uzupełniające obsługa w zakresie infrastruktury technicznej w liniach rozgraniczających na terenie zabudowy (jednostka planistyczna 13 KP(Z)),
- **działki nr ewid. – 165, 147, 12, 165, 467, 368** – rzeki, cieki wodne, wody otwarte-rowy,

- działki nr ewid. – 1, 3, 4, 7, 8, 128/3, 162/1, 162/2, 161, 657, 160, 29, 30, 70, 32, 33, 34/1, 35/1, 151, 659, 43, 184, 186, 190, 194/1, 194/2, 193, 285/2, 355, 413, 415, 417, 419, 421, 422, 441, 460/1, 619, 446/1, 445, 623, 557, 558, 559, 560, 631/1, 632, 633/1, 570, 581/3, 581/2 – przeznaczenie podstawowe terenu jako niska zabudowę o funkcji mieszkaniowej i zagrodowej z możliwością wprowadzania nieuciążliwej działalności gospodarczej, przeznaczenie uzupełniające terenu jako funkcje usługowo – handlową, tereny produkcji rolniczej, tereny łąk i pastwisk (jednostki planistyczne 1 MN, 2 MN, 3 MN, 5 MN, R, RZ).

3) Obręb Wygierzów :

- działki nr ewid. – 183, 72 – przeznaczenie podstawowe terenu jako tereny komunikacji kołowej – drogi powiatowe, klasy technicznej Z i L, przeznaczenie uzupełniające terenu obsługa w zakresie infrastruktury technicznej w liniach rozgraniczających na terenie zabudowy (jednostki planistyczne 13 KP(Z), 11 KP(Z)).

- działka nr ewid. – 219/1 – przeznaczenie podstawowe terenu jako niską zabudowę o funkcji mieszkaniowej i zagrodowej z możliwością wprowadzania nieuciążliwej działalności gospodarczej, przeznaczenie uzupełniające terenu jako funkcję usługowo – handlową (jednostka planistyczna 4 MN).

4) Obręb Walewice :

- działki nr ewid. – 353, 354 – przeznaczenie podstawowe terenu jako tereny komunikacji kołowej – droga powiatowa klasy technicznej Z, przeznaczenie uzupełniające obsługa w zakresie infrastruktury technicznej w liniach rozgraniczających na terenie zabudowy (jednostka planistyczna 9 KP(Z)),

- działka nr ewid. – 357 – przeznaczenie podstawowe terenu jako tereny komunikacji kołowej – droga dojazdowa pozostawiona w dotychczasowym sposobie i zakresie użytkowania, docelowo dostosować do drogi klasy technicznej D (jedn. plan. 6 KD(D)),

- działki nr ewid. – 368, 360 – przeznaczenie podstawowe terenu jako tereny komunikacji kołowej (drogi gruntowe),

- działki nr ewid. – 380, 393 – rzeki, cieki wodne, wody otwarte - rowy,

- działki nr ewid. – 5, 11, 70, 73, 74, 337/1, 338, 341/4, 341/5, 342, 344, 351, 108, 111, 113, 1145, 115, 122 – przeznaczenie podstawowe terenu jako niską zabudowę o funkcji mieszkaniowej i zagrodowej z możliwością wprowadzania nieuciążliwej działalności gospodarczej, przeznaczenie uzupełniające terenu jako funkcję usługowo – handlową oraz tereny łąk i pastwisk (jednostki planistyczne 1 MN, 2 MN, 3 MN, 4 MN, RZ),

- działka nr ewid. – 6 – tereny łąk i pastwisk (jednostka planistyczna RZ),

- działki nr ewid. – 333, 67/1 – tereny produkcji rolniczej z istniejącymi siedliskami.

5) Obręb Łęki :

- działka nr ewid. – 593 – przeznaczenie podstawowe terenu jako tereny komunikacji kołowej – droga powiatowa klasy technicznej Z, przeznaczenie uzupełniające obsługa w zakresie infrastruktury technicznej w liniach rozgraniczających na terenie zabudowy (jednostka planistyczna 9 KP(Z)).

6) Obręb Pszczółki :

- działka nr ewid. – 391 – tereny łąk i pastwisk (jednostka planistyczna RZ),

- działka nr ewid. – 392 – przeznaczenie podstawowe terenu jako tereny komunikacji kołowej – droga powiatowa klasy technicznej L, przeznaczenie uzupełniające obsługa w zakresie infrastruktury technicznej w liniach rozgraniczających na terenie zabudowy (jednostka planistyczna 11 KP(L)).

7) Obręb Kolonia Przecznia :

- **działka nr ewid. – 62** – przeznaczenie podstawowe terenu jako tereny komunikacji kołowej – droga powiatowa klasy technicznej L, przeznaczenie uzupełniające obsługa w zakresie infrastruktury technicznej w liniach rozgraniczających na terenie zabudowy (jednostka planistyczna 11 KP(L)).

8) Obręb Pszczółki :

- **działka nr ewid. – 270** – przeznaczenie podstawowe terenu jako tereny komunikacji kołowej – droga powiatowa klasy technicznej L, przeznaczenie uzupełniające obsługa w zakresie infrastruktury technicznej w liniach rozgraniczających na terenie zabudowy (jednostka planistyczna 11 KP(L)),

- **działki nr ewid. – 222, 233, 186** – przeznaczenie podstawowe terenu jako tereny komunikacji kołowej – droga dojazdowa pozostawiona w dotychczasowym sposobie i zakresie użytkowania, przeznaczenie uzupełniające obsługa w zakresie infrastruktury technicznej (jednostki planistyczne 18 KD(L), 19 KD(D)),

- **działki nr ewid. – 109, 207, 208/8** – drogi dojazdowe gruntowe, jako tereny komunikacji kołowej,

- **działki nr ewid. – 152, 174, 173, 171, 169, 168/1, 258, 407, 255/1, 253, 252, 248, 247, 246/1, 244, 242, 240, 239/3, 238, 236, 234, 230, 221/5, 221/7, 220/1, 208/11, 167, 166/1, 165, 164, 163, 162, 159, 72, 71, 70** – przeznaczenie podstawowe terenu jako niską zabudowę o funkcji mieszkaniowej i zagrodowej z możliwością wprowadzania nieuciążliwej działalności gospodarczej, przeznaczenie uzupełniające terenu jako funkcję usługowo – handlową oraz pozostałe terenu produkcji rolniczej lub łąk i pastwisk (jednostki planistyczne 3 MN, 4 MN, 5 MN, 12 MN, 13 MN, R, RZ).

9) Obręb Chajczyny :

- **działki nr ewid. – 218, 209** – przeznaczenie podstawowe terenu jako teren komunikacji kołowej – droga powiatowa klasy technicznej L, przeznaczenie uzupełniające obsługa w zakresie infrastruktury technicznej w liniach rozgraniczających na terenie zabudowy (jednostka planistyczna 11 KP(L)),

- **działki nr ewid. – 481, 52, 66, 478** – przeznaczenie podstawowe terenu jako tereny komunikacji kołowej – drogi gminne klasy technicznej L, D, przeznaczenie uzupełniające obsługa w zakresie infrastruktury technicznej (jednostki planistyczne 8 KG(L), 9 KG(L), 10 KG(D)),

- **działki nr ewid. – 446, 118, 272** – przeznaczenie podstawowe terenu jako tereny komunikacji kołowej, drogi dojazdowe – gruntowe,

- **działki nr ewid. – 49, 210** – rzeki, cieki wodne, wody otwarte – rowy,

- **działki nr ewid. – 483, 482/3, 155, 156, 157, 448, 373, 374, 453, 456, 60, 58, 48, 62, 63, 64, 160, 161/1, 161/2, 158, 276, 280, 281, 283, 286, 288, 292, 296, 300, 304, 306, 312, 318, 326/3, 330, 336, 340, 342, 350, 352, 354, 363, 364, 368, 369, 370, 381,** - przeznaczenie podstawowe terenu jako niską zabudowę o funkcji mieszkaniowej i zagrodowej z możliwością wprowadzania nieuciążliwej działalności gospodarczej, przeznaczenie uzupełniające terenu jako funkcję usługowo – handlową oraz tereny produkcji rolniczej, łąk i pastwisk (jednostki planistyczne 7 MN, 2 MN, 1 MN, 3 MN, 4 MN, 5 MN, R, RZ),

10) Obręb Wygielzów :


- **działka nr ewid. – 72** przeznaczenie podstawowe terenu jako teren komunikacji kołowej – droga powiatowa klasy technicznej L,


przeznaczenie uzupełniające obsługa w zakresie infrastruktury technicznej w liniach rozgraniczających na terenie zabudowy (jednostka planistyczna 11 KP(L)).

11) Obręb Kurów – Kurówek :

- **działka nr ewid. – 282** – przeznaczenie podstawowe terenu jako teren obsługi komunikacji kołowej – droga gruntowa.
- **działki nr ewid. -117, 284** – tereny produkcji rolniczej, łąk i pastwisk z istniejącymi siedliskami gospodarstw rolnych (jednostki planistyczne R, RZ).

NIE PODDAŁA SIĘ WYMAGANIOM
- 30.12.2018 r. 11.00.00
ustawa (z dnia 15.12.2018 r.) o zmianie
ustawy (z dnia 15.12.2018 r.) o zmianie


INSPEKTOR
(podpis)

Załącznik nr 1 do projektu

11.12.2018 r.

INSPEKTOR

11.12.2018 r.

sk

11.12.2018 r.



ZAT. 3

Wojewódzki Zarząd Melioracji i Urządzeń Wodnych w Łodzi
Terenowy Inspektorat w Piotrkowie Trybunalskim
97-300 Piotrków Trybunalski, ul. Młynarska 2

REGON: 000100492 NIP: 725-10-26-673

Tel. / Fax. (44) 647 70 06

<http://www.melioracja.lodzkie.pl>

[//www.bip.melioracja.lodzkie.pl](http://www.bip.melioracja.lodzkie.pl)

e-mail: piotrkow@melioracja.lodzkie.pl

Data: 15 04.2009r.

Uzgodnienie nr ...90/09...

Dotyczy: Sieci wodociągowej „Walewice” wraz z przyłączami w miejscowości Walewice, gmina Żelów.

W obrębie planowanej sieci wodociągowej nie występuje sieć drenarska.

Projektowana sieć krzyżuje się z rzeką Chrzastawką w km 10+100 - działka nr 393 oraz z rowem melioracyjnym R-13, obręb Walewice, gmina Żelów.

Uzgadnia się w/w przejście na następujących warunkach:

- wodociąg, należy poprowadzić metodą przecisku lub przewiertu w rurze ochronnej, przy zachowaniu następujących głębokości:

- zagłębienie wierzchu rury ochronnej pod dnem rzeki – min. 1,5m
- zagłębienie wierzchu rury ochronnej pod dnem rowu – min. 1,0m
- w przypadku przejścia przez rów metodą wykopu otwartego dno i skarpy muszą być doprowadzone do stanu pierwotnego. Dno i skarpy w obrębie przejścia, należy umocnić płytami ażurowymi.

Ponadto inwestor zobowiązany jest do :

- zawarcia z Dyrektorem Wojewódzkiego Zarządu Melioracji i Urządzeń Wodnych w Łodzi umowy użytkowania gruntów pokrytych wodami (po uprawnieniu się decyzji wodno-prawnej), która jednocześnie umożliwi dysponowanie gruntem na czas wykonywania robót związanych z przejściem przez rzekę Chrzastawkę
- powiadomienia tutejszego Inspektoratu o terminie rozpoczęcia i zakończenia robót związanych z w/w przejściem
- przedłożenia do tutejszego Inspektoratu powykonawczej inwentaryzacji geodezyjnej w miejscu przejścia.

Za zgodność z oryginałem

Inż. ELŻBIETA ANDRZEJCZAK
Pracownica w zadr. wodociągów i kanalizacji
Upr. w specjalności inż.-inżynierskiej
upr. nr GP II 480-30/79, 937/00/VI, 1/92/VMI
w zadr. sieci i inst. sanit. sekc. oraz sekc. drogi
Łódź, ul. Jana 12 m. 79, tel. 042-661-90-02

sprawę prowadzi: Teresa Lech

14.02.2009

OŚWIADCZENIE

ja niżej podpisany(a)

Lis Teresa

zam.

Walewice 37

oświadczam, że wyrażam zgodę na przejście i wodociągiem

/przył wodoc./ przez działkę Nr *70, 6*

położoną w miejscowości WALEWICE gm. ZELÓW

Uwagi:

Za zgodność z oryginałem

inż. ELŻBIETA ANDRZEJCZAK
 Rzeczoznawca w zakt. wodociągów i kanał.
 Upr. w specjalności inst.-inżynierskiej
 upr. nr GP II 450-00/76, 237/86/WŁ, 1/50/WML
 w zakt. sieci i inst. sanit. sanit. oraz ogokr. środ.
 Łódź, ul. Jana 12 m. 79, tel. 042-651-89-82

Teresa Lis
 (podpis)

14.02.2009

OŚWIADCZENIE

ja niżej podpisany(a)

Lis Włodzisław

zam.

Walewice 37

oświadczam, że wyrażam zgodę na przejście i wodociągiem

/przył wodoc./ przez działkę Nr *391*

położoną w miejscowości WALEWICE gm. ZELÓW

Uwagi:

Za zgodność z oryginałem
 inż. ELŻBIETA ANDRZEJCZAK
 Rzeczoznawca w zakt. wodociągów i kanał.
 Upr. w specjalności inst.-inżynierskiej
 upr. nr GP II 450-00/76, 237/86/WŁ, 1/50/WML
 w zakt. sieci i inst. sanit. sanit. oraz ogokr. środ.
 Łódź, ul. Jana 12 m. 79, tel. 042-651-89-82

Lis Włodzisław
 (podpis)